

Kajakturen til Norge med telt 2024

På opfordring kommer her et lille skriv om Jespers og min kajaktur til Norge med telt i Himmelfartsdagene. Turen har været omtalt og slået op på klubbens hjemmeside uden respons samt i Facebookgruppen Havkajaknord. Jesper og jeg planlagde turen sammen med nogle venner fra Frederikshavn, som vi jævnligt ror med. Desværre fik de forfald på grund af sygdom, så det blev kun Jesper og mig, som kom afsted.



Der er mange ting, der skal spille, når man er på kajaktur i skærgården, blandt andet adgang til vand. Man bruger typisk 3-4 liter om dagen pr person. Vandet har vi med i specielle vandposer. Jeg havde medbragt en fuld 4-liters pose og en 10-literspose delvis fyldt. Jesper havde medbragt en 6-literspose uden vand. Så første opgave var at få Jespers



pose fyldt også. Efter vores oplysninger var der vand på lejrladsen, men huset hvor vi kunne hente vand var under renovering, så der var lukket for vandet. Vi kunne dog klare os med mit vand, indtil vi kom til næste lejrlads. Så vi gik i stedet en tur på Buøya ad "Kyststien", inden vi returnerede og gik til køjs.

Torsdag morgen stod vi tidligt op. Der var lovet lidt regn – under en mm i løbet af formiddagen. Og vi ville gerne have pakket teltene i kajakerne, inden det begyndte at regne. Dagen startede ud med lidt blandet sol og skyer men ingen regn. Og vi kom afsted med tørt grej.

Så vi spændte kajakerne på taget og stemplede ind ved terminalen for Fjordline onsdag over middag. Og efter 2½ times sejlads landede vi i Kristiansand, hvorfra vi satte kurs mod Arendal og videre gennem Eydehavn, inden vi nåede vores første lejrlads på Buøya. Vejret var fint – solskin – og efter at have slået teltene op kunne vi nyde aftenen med et glas rødvin. Det hører sig til, når man er på telttur.



En anden udfordring er navigation i skærgården. De forskellige øer ligner jo hinanden til forveksling, og dem er der mange af – og der er ingen vejskilte. Vi havde valgt at navigere med kort og kompas. Kortene var ”turkort”, som jeg havde oprettet på www.norgeskart.no i målestoksforhold 1:25.000, så der var en god detaljeringsgrad. 1 km svarer til 4 cm på kortet. På kortene var indtegnet GPS-linjerne, så alle tern var 1 km på hver led.



Vi satte ud i lidt frisk vind – heldigvis medvind det første stykke af turen og senere havde vi så sidevind. Så det gik rimeligt fremad. Vi roede til Kilsund – en strækning på 8 km, inden vi holdt kaffepause. Herefter tog vi næste etape til Hestøya, vores nye lejrplads, hvor vi slog teltene op og spiste en tiltrængt frokost. Efter frokost roede vi først over til nabøen Furøya, hvor vi kunne fylde vores vandposer, inden vi roede ind til Tvedestrand inde i bunden af fjorden. Alt i alt en dagsetape på 24 km. Da vi var tilbage på Hestøya, begyndte det at regne lidt, mens vi kunne sidde i teltene og klæde om til civil. Efter ½ time klarede det op og blev det fineste solskin.

Lidt billeder fra dagens tur






Pause ved Kilsund



Lejrpladsen på Hestøya



Tur til Tvedestrand



Tid til aftensmad

Aftensmaden – cock au vin, kreeret af Jesper – kunne vi tilberede ved et bord/bænkesæt nede på bådebroen, hvor der lå fire norske lystbåde med hver sin børnefamilie ombord. De var nu bemærkelsesværdigt rolige – børnene altså. Efter aftensmaden kunne vi så bare trække op til vores lejrplads, som lå lidt tilbagetrukket på en bakke på øen. En rigtig fin plads. Jesper mente at kunne høre en svag snorken fra mit telt den første nat, så han havde slået sit telt op et lille stykke fra mit telt – lidt nede ad



bakken. Han kunne så konstatere, at en myreflok havde en vandrerute, som gik gennem hans telt. Men det fik nu ikke ham til at flytte.



Fredag var dagen for vores længste etape fra Hestøya til Lyngør og retur. Meldingen lød på lidt frisk modvind på udturen, og når vi skulle hjem, ville vinden så vende.

Morgenmaden kunne vi indtage oppe ved lejrpladsen, og der var ingen telte, der skulle pakkes ned. For vi returnerede til Hestøya igen efter dagens tur. Så det var let.

Efter morgenmad og kaffe var det tid til lidt morgenhygiejne. Jeg havde fået fjernet sting i hornhinden 14 dage tidligere, så jeg skulle smøre mit ene øje med to forskellige salver morgen og aften. Det var en udfordring. Heldigvis havde Jesper et spejl med, som jeg kunne hænge op på en gren.

Vi var på vandet klokken 10 og lagde ruten op ad østkysten for at ligge lidt i læ for vinden, når det var muligt. Og det gik fint, indtil vi kom til Snaresund. Så havde vi vinden lige ret imod. Vi gik derfor vest og nord om Gjesøya for at få lidt læ. Og her holdt vi så dagens første kaffepause. Da vi var klar af Gjesøya havde vi en frisk vind lige imod på et langt åbent stræk.



Vi kom dog lidt mere i læ, da vi nåede over til Oksvika, og lige herefter kom vi til nogle klippeskær og store sten, hvor der lå en stor flok sæler og soledede sig. De var nysgerrige, og da vi nærmede os, gik de i vandet, for at se nærmere på os. Et ganske hyggeligt møde.



Den næste del af turen gik gennem smallere kanalagtige strækninger. Man fik næsten fornemmelsen af, at det var hovedgaden op til Lyngør. Og mange steder langs kysten lå folk i sejlbåde og nød ferien. Det var bemærkelsesværdigt, hvordan de motorbåde, vi mødte, generelt satte farten ned og tog hensyn, når de så os komme i vores kajaker.



Klokken nærmede sig tolv, og vores maver begyndte at kræve sit. Vi fandt derfor et stykke sandstrand kort inden Lyngør, hvor vi gik ind og indtog vores frokost. Den bestod typisk af rugbrød eller knækbrød, og for mit vedkommende den klassiske dåseleverpostej fra Faaborg, tun eller makrel på dåse, spegepølse fra Slagter Munch og Emmentalerost.

Lyngør er en flot sejler-by, som du kun kan komme til med båd. Byen ligger samlet på tre øer, som ligger ganske tæt, og der er et lækkert sejler-miljø på havnen med masser restauranter og udsækningssteder. Det er dog lidt bøvlet at komme i land fra en kajak, selvom det godt kan lade sig gøre. Men vi tog en tur langs med kajerne og rundt om nogle af øerne, inden vi satte kursen den anden vej.

Frokost og Lyngør



Heldigvis holdt meteorologernes forudsigelser ikke stik. Vi havde ganske vist modvind på udturen, men da vi skulle hjem lagde vinden sig, så vi måtte ikke kæmpe med modvind begge veje. Vi fulgte nogenlunde samme vej tilbage, men vi valgte at gå syd om Gjesøya, hvor vi holdt dagens sidste kaffepause, og herefter kunne vi så ro den sidste strækning tilbage til Hestøya, hvor vi kunne ikklæde os civilt tøj efter en hel dag i våddragt. Dagens etape blev på 30 km.



Der var heldigvis gode muligheder for at tørre vores rotøj på lejrpladsen, idet der var sat fårehegn op for at adskille lejrpladsen fra fårenes græsningsområder. Ellers kan det godt være en klam fornemmelse at komme i sådan en halv våd våddragt dagen efter, selvom det jo kun er en overgang, indtil man får den varmet op. Til info går der får og græsser på mange af de norske skærgårdsøer.

Nu var det tid til at gå i gang med aftensmaden, og den stod jeg for. Hvidløgsmarinerede bøffer af svinemørbrad, og hertil friske nye kartofler og rødvinssovs. Der er mange muligheder med en Trangia. Og efter at have nydt aftensmaden og klaret opvasken, blev vi enige om, at det var tid til lidt lejrballshygge og et glas rødvin, inden vi tørnede ind.





Figur 1 Lejrbålshygge og rødvin.



Figur 2 Et ute-do. Der skal helst blæse lidt, når man sidder derinde. Så lugter der ikke så slemt.

Lørdag

Næste morgen – lørdag – og tid til morgenmad. Jesper havde i nattens løb haft besøg af mus i teltet, som havde gnavet hul i hans poser med rugbrød og müsli og forlystet sig med indholdet. Så vi måtte deles lidt om maden på resten af turen.



turen tilbage. Vi holdt frokostpause ved Kilsund, lige som vi havde gjort på udturen, og herefter var der kun en god times sejlads, inden vi kunne trække vores kajaker på land og slå teltene op.

Lørdagen etape var overkommelig. Vi skulle kun ro de 15 km tilbage til vores oprindelige lejrlads på Buøya. Så det blev tid til at pakke lejren ned igen og få pakket kajakerne, inden vi kunne sætte ud på



Så var det tid til et bad i det klare vand. Der er jo ikke de store muligheder for et brusebad på sådan en tur, så det er rart at kunne hoppe i havet og få skyllet kroppen efter dagens sejltur. Vi var tidligt i land, så vi blev enige om at køre en tur til Arendal og gå en tur på havnen. Det var nu en blæsende oplevelse og lidt støjende. Der vrimlede jo med nordmænd. Så vi endte med at købe et par øl og køre tilbage til lejren og nyde dem der i stedet. De har jo også en promillegrænse på 0,2 i Norge, så det fandt vi sikrest.

Søndag

Søndag slog vi øjnene op til en tæt tåge, så efter lidt snakken frem og tilbage blev vi hurtigt enige om ikke at sejle i dag, når vi alligevel ikke kunne se noget. I stedet valgte vi at gå en tur ind til Eydehavn for at købe et par småfornødenheder. Vi havde set, at supermarkedet havde åbent hver dag fra 8-23. Nu viste det sig, at hver dag ikke betyder det samme i Norge som i Danmark. Så der var lukket.



Så vi gik tilbage til lejren og spiste frokost. Derefter blev vi enige om at gå en tur rundt på Buøya. Nordmændene gør meget for at lokke folk til at bruge naturen. Så der var etableret stier rundt om på øen med gangbrædder, hvor det kunne blive sumpet, og der var mange små pladser ned til vandet med bord-bænkesæt rundt om på øen. Sådan en gåtur kan nu også noget.

Nu var det tid til at køre tilbage til Kristiansand og færgen. Vi var der og fik tjekket ind i god tid, og efter at have snakket lidt kajak med nogle roere fra Brøndby satte vi os over for at fordrive ventetiden med en sidste kop kaffe. Men da vi kiggede tilbage mod opmarchpladsen var alle andre biler væk. Kun Jespers bil holdt tilbage med vores kajaker på taget. Så vi måtte skynde os tilbage og køre efter de andre biler.

Vel ombord på færgen kunne vi sætte os i restauranten forrest i skibet, hvor vi havde bestilt aftenbuffet med havudsigt i de bløde møbler. Og efter 2½ time var vi i Hirtshals. Hermed sluttede et godt eventyr i den norske skærgård.

